


**100 Mbit/s Down | 30 Mbit/s Up**


© 2015 BMVI / TÜV Rheinland, Geobasisdaten BKG, Hintergrundkarte OpenStreetMap (ODb), Omniscale  
 Geobasisdaten: © Bayerische Vermessungsverwaltung (www.geodaten.bayern.de) 2015


**Legende**


Ausbaubereiche


 Vorl. Erschließungsgebiet Waldkraiburg

Ist-Bandbreiten in Down-/Upload

 >= 30 Mbit/s | 2 Mbit/s

 16 Mbit/s | 1 Mbit/s

 <= 15 Mbit/s | 1 Mbit/s

 NORD

Bearbeitet von:  
 Sebastian Prechtl  
 01.12.2015

  
**WALDKRAIBURG**  
 DIE STADT.


Projekt:  
 WALDKRAIBURG01  
 Typ: Auswahlverfahren

ohne Maßstab

Blatt: 1

Breitbandversorgung Stadt Waldkraiburg

Vorläufige Erschließungsgebiete Detailkarte  
 Stand: vor Auswahlverfahren

 **IKT** Innovative  
 Kommunikations-  
 Technologien

IK-T Manstorfer und Hecht  
 Margaretenstraße 15  
 93047 Regensburg