


Au




© 2015 BMVI / TÜV Rheinland, Geobasisdaten BKG, Hintergrundkarte OpenStreetMap (ODbl), Omniscale
 Geobasisdaten: © Bayerische Vermessungsverwaltung (www.geodaten.bayern.de) 2015


Legende

Ausbaubereiche

-  Vorl. Erschließungsgebiet Waldkraiburg

Ist-Bandbreiten in Down-/Upload

-  >= 30 Mbit/s | 2 Mbit/s
-  16 Mbit/s | 1 Mbit/s
-  <= 15 Mbit/s | 1 Mbit/s


 NORD

Bearbeitet von:
 Sebastian Prechtl
 01.10.2015


WALDKRAIBURG
 DIE STADT.


Projekt:
 WALDKRAIBURG01
 Typ: Auswahlverfahren

ohne Maßstab

Blatt: 1

Breitbandversorgung Stadt Waldkraiburg

Vorläufige Erschließungsgebiete Detailkarte
 Stand: vor Auswahlverfahren


 Innovative
 Kommunikations-
 Technologien

IK-T Manstorfer und Hecht
 Margaretenstraße 15
 93047 Regensburg